

Troisième marche découverte d' « El Gazette d'Ercies »

Circuit Randonnée (10km)

27 septembre 2009


THEME : A la découverte de Vacresse

L'objectif initial de cette promenade est de découvrir ou de redécouvrir Herchies avec un regard nouveau. Cette année nous vous proposons de faire connaissance avec le plus grand hameau d'Herchies : Vacresse.



Nous attirons votre attention sur le fait que **nous déclinons toute responsabilité sur l'intégralité du parcours** et que vous êtes évidemment tenus de respecter le code de la route ainsi que les consignes de sécurité habituelles.


Marche à suivre

Le parcours vous est donné par ce questionnaire, veuillez suivre les indications et vous ne

pourrez vous tromper de chemin. Chaque fois que ce symbole  est représenté dans le questionnaire, c'est qu'il s'agit d'informations relatives à l'itinéraire à suivre.

La marche est agrémentée de différentes questions. Les questions sont mentionnées à l'aide

de l'icône  s'il s'agit d'une question d'observation, de l'icône  s'il s'agit d'une question

de réflexion ou de l'icône  d'une question de savoir. A la fin du questionnaire, vous trouverez une grille de réponse que vous pourrez remplir et remettre à votre arrivée. Les réponses aux questions seront données lorsque tous les participants seront arrivés.

Enfin, vous trouverez le symbole  à certains endroits du questionnaire. Cela indique un élément du parcours qui mérite une explication.

Les questions sont posées dans l'ordre chronologique de la marche. Toutes les réponses aux questions d'observation sont visibles sur votre trajet. Rien ne sert donc de s'écarter de votre itinéraire.

Bonne Marche !

En cas de problème, n'hésitez pas à former le 0474/29 10 44.



Fil rouge

Sur votre parcours, combien de panneaux « FC Vacresse » allez-vous rencontrer ?



Sortez de l'Ercineo, prenez à droite dans la Rue des Ecosais puis à gauche dans la rue des Ecoles.



1. Combien de fois le soleil brille-t-il dans la Rue des Ecoles ?



Vous passez devant le calvaire. Pour rappel en langue française, un calvaire est un lieu où un crucifix a été dressé sur une plate-forme ou à un carrefour pour évoquer le mont du Calvaire, nom latin du Golgotha qui est la colline en forme de crâne où le christ a été crucifié. Le calvaire d'Herchies fut construit vers 1750 par Antoine Degauquier, mayor de l'époque. Le bâtiment fut ensuite transmis aux Gervoise qui furent maire et bourgmestre de 1790 à 1838. Pour cette raison, le calvaire est aussi appelé : Calvaire Gervoise. On y trouve notamment un Christ ainsi que les statues de Notre-Dame et de Saint-Jean sculptées en bois polychromé au XVIème siècle. Dans le courant des années 80, le Calvaire fut dépouillé des 12 statues qui représentaient les apôtres du Christ en chêne polychromé (XVIème siècle). Grâce à l'Abbé Charles Liénard, douze nouveaux apôtres en résine ont intégré le calvaire début 2007. Ils ont été bénis par Monsieur le Curé lors d'une petite cérémonie précédant la messe du dimanche des rameaux le 1er avril 2007.



Continuez sur la Rue des Ecoles. Vous arrivez à la Route de Baudour. Continuez tout droit sur la Rue d'Erbisoeul. Soyez prudent car il s'agit d'une voie où les automobilistes sont nombreux et roulent vite.



Le Carrefour que vous venez de passer est le lieu dit appelé « Laiterie ». Ce nom provient de la laiterie coopérative qui était en activité au début du siècle dernier. Actuellement, le bâtiment est devenu un temple protestant. A l'entrée de la Rue d'Erbisoeul, la grande demeure située à votre droite est l'ancienne brasserie du Rabot qui fut en activité jusque dans les années 60.



2. BUSH ou BÛCHE ? Qui n'a pas encore pu se décider sur son secteur d'activité ?
2 bis. Voici plusieurs étiquettes de bières belges, pouvez-vous les identifier ?



Après une cinquantaine de mètres sur la Route d'Erbioeul, tournez à droite dans la Rue Franc Boudin.



Très vieille voie qui s'appelait Rue du Frasne Boudin. Ce nom proviendrait d'un enclos où étaient plantés vers 1660 des frênes appartenant à un sieur Boudin.



3. Le propriétaire des plaques d'égout est toujours bon dans cette rue. Grâce à qui ?



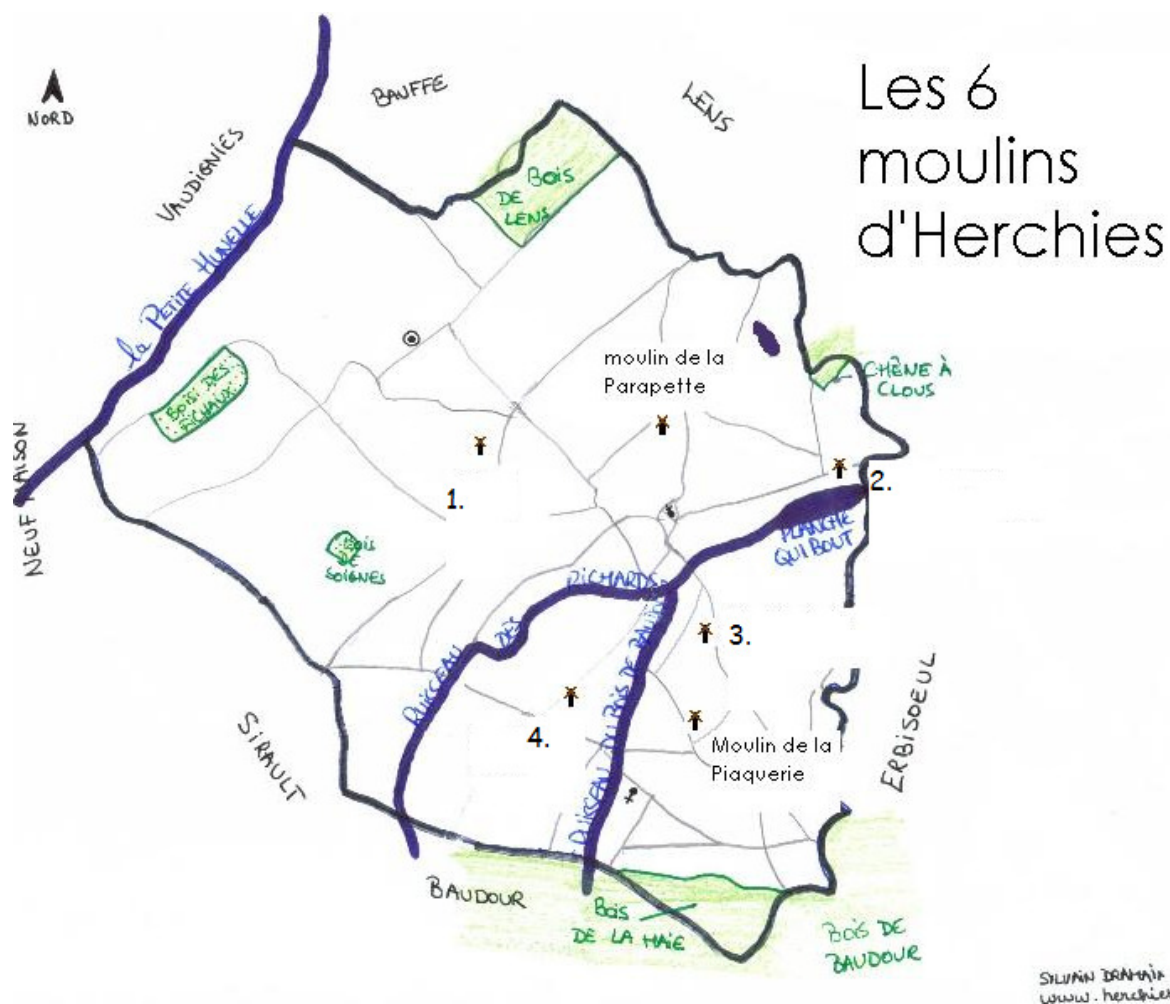
Au bout de la rue, tournez à gauche dans la rue Petite.



Par opposition avec la Rue de la Grande Vacresse (Rue de Vacresse), cette partie du hameau s'appelait à la base : "Rue de la Petite Vacresse" pour devenir aujourd'hui la Rue Petite. Au plus haut de cette rue, il y avait un moulin par le passé : le moulin de la piaquerie.



4. D'autres moulins ont existé à Herchies. Voici une carte reprenant leur emplacement. Pouvez-vous y situer : le moulin de la Planche qui Bout, le Grand Moulin des Comtes d'Egmont, le Moulin Jouanne et le moulin du Champ de la Garde.



Continuez sur la rue Petite.



5. Vous remarquerez que l'automne se fait de plus en plus sentir de par les feuilles qui commencent à tomber des arbres. Voici un petit problème : Admettons qu'un arbre comporte 10.000 feuilles et que chaque jour, il en perd deux fois plus. Après 5 jours, il a perdu 5.000 feuilles. En combien de jours aura-t-il perdu toutes ses feuilles ?



6. De quelle couleur est Hola la vache ?



Vous passez à côté de la Ferme du (Petit) Pas. Il en existe deux dépendant des successions des frères et sœurs Decroly qui les avaient achetées lors de la vente des biens nationaux. L'une à la Grande Vacresse (Rue de Vacresse) ayant appartenu à Robert Fricq et appartenant actuellement à sa petite-fille, Mme Lacroce; et l'autre, appartenant à Monsieur Etienne Desmet qui l'exploite toujours.



Tournez à droite dans la Rue du Champignon.



6. Pouvez-vous reconnaître ces champignons ?



Au bout de la Rue, tournez à droite dans la Rue Valère Letot.



7. Où le « I » devient « Y », un pléonasme vous attend lequel ?



Empruntez la Rue de Bois de la Haye sur votre gauche.



Antérieurement, cette rue traversait le Bois Delhaye. La déformation engendrée par le temps a amené l'appellation actuelle. Néanmoins, selon les étymologistes, cette tournure de Bois de La Haye, qui n'est pas unique en Wallonie, voudrait dire Bois de la Garenne ou Bois privé. Admirez le magnifique paysage que cette rue vous offre.



Tournez à gauche dans la Rue du Temple.



Vous avez vue sur l'église Notre-Dame de Vacresse. Jusqu'en 1898, le village d'Herchies ne comptait qu'une seule paroisse et donc qu'une seule église. En 1896, Monseigneur Du Rousseaux, Évêque de Tournai, décide de faire bâtir une église à "la Vacresse". Certainement que la construction du temple protestant à la Rue du même nom en 1887 n'est pas étrangère à la décision de l'Évêché.

L'Abbé Dufour, vicaire de la paroisse Saint-Martin, est chargé de mener le projet à bon port. Jacques Durieux, dans une brochure éditée à l'occasion des 100 ans de la paroisse, affirme à ce titre : "Son dévouement sans limite à la cause qu'il lui fut assignée n'eut d'égal que son acharnement à collecter les fonds nécessaires à l'érection de l'église. Que lui importaient le vent et la pluie et parcourut les rues des villes, à la recherche de généreux donateurs. L'opiniâtreté dont il fit preuve pour doter "la Vacresse" d'une école est connue tout autant. Ses démêlés avec le pouvoir communal sont presque légendaires."

Les demandes de construction de l'église ainsi que l'ouverture d'une nouvelle paroisse dans le hameau furent transmises à l'Administration communale d'Herchies le 27 mars 1897 par le commissaire d'arrondissement. Le pouvoir communal décida de recourir à une consultation des vacressois sur leur souhait de construire une école, une église et d'installer une paroisse au hameau de Vacresse. Les résultats de la consultation des 178 chefs de famille du hameau furent très clairs:

- pour la construction de l'école : 63 oui contre 113 non (ou sans avis).*
- pour la construction d'une église: 35 oui contre 143 non (ou sans avis).*
- pour l'érection d'une nouvelle paroisse: 19 oui contre 159 non (ou sans avis).*

A la vue des résultats, le conseil communal émit un avis défavorable qu'il réitéra le 13 juin 1898 néanmoins le Roi Léopold II autorisa par Arrêté Royal (21 juillet 1898) la création de la nouvelle paroisse. Évidemment l'autorité communale mis un certain temps à digérer cette décision. A ce titre, de la fondation de la paroisse à 1914, le conseil communal, parfois à l'unanimité, rejeta tous les budgets et les comptes présentés par la fabrique d'église.

Les travaux de construction avaient débutés le 13 juillet 1897. C'est Monsieur Leborgne de Gilly qui fut l'auteur du projet. Il prévoyait un bâtiment de style néo-gothique constitué d'une large nef de six travées et d'un chœur à chevet plat.

Des pierres furent lancées à cette époque dans les fenêtres de l'habitation de l'Abbé Dufour, vicaire d'Herchies-centre, à la Rue Coqueloire. Sans doute que ce geste était celui de quelques contestataires en réaction à la construction de l'édifice. L'Abbé Dufour fit en quelque sorte un pied de nez à ces "opposants" puisque les pierres du délit furent placées dans les fondations de la nouvelle église.

La bénédiction de l'église eut lieu le 3 avril 1898. Le 7 août de la même année, cinq enfants y célébrèrent leur profession de foi (Marie Gevenois; Marie, Rosa, Élise et Émile Lebrun). Le premier baptême fut celui d'Hélène Bienfait le 30 octobre 1898. Les premiers membres du conseil de la fabrique d'église furent nommés par Monseigneur Walravens, évêque de Tournai, il s'agissait de Messieurs Charles-Louis Brouez, président, Louis Giffroid et Jean-Baptiste Destray. Le gouverneur de la Province du Hainaut nomma à son tour deux membres du conseil: Messieurs Firmin Francq et Théophile Lison. Le conseil de la fabrique décida lors de l'une de leur réunion d'envoyer une lettre à la fabrique d'église de la paroisse Saint-Martin afin que les biens soient partagés entre les deux paroisses. Les tractations qui suivirent ne furent pas de tout repos, l'autorité épiscopale qualifia même les relations entre les deux fabriques "d'aigres-douces". Chacune des parties tentait de tirer profit de la situation en avançant des chiffres différents et avantageant soit l'un soi l'autre. Selon la fabrique Saint-Martin, cette paroisse comptait 1568 habitants et la Vacresse 904, tandis que pour la fabrique, le village comptait 1371 et la Vacresse 935. L'Évêché joua le rôle d'arbitre et décida que la fabrique Saint-Martin donnerait annuellement 140 francs à la nouvelle paroisse de la Vacresse. La décision fut entérinée par la fabrique Saint-Martin le 17 janvier 1901 tout en rappelant que par cette acceptation, la fabrique Notre-Dame renoncerait à revendiquer

ultérieurement n'importe quelle partie du patrimoine de la fabrique d'église Saint-Martin. La transaction fut confirmée par un Arrêté Royal du 19 juillet 1902.



Au bout de la Rue, prenez à droite la Rue du Bois de Baudour.



Le numéro 7 de cette rue est la maison de la famille Plomb actuellement occupée par Madeleine Plomb. Cet emplacement fut un haut lieu de la résistance durant la guerre 40-45. Le hêtre pourpre qui est devant la maison a été planté en 1989 par les résistants venus se souvenir.



8. Pourquoi le courrier posté à cette adresse risque de ne pas arriver ?



Continuez sur la route, vous pénétrez un court instant sur le territoire de Baudour. Tournez à droite dans la Rue de Vacresse.



9. Sans vous éloignez de l'intersection, combien de fois peut-on voir la « Rue de Vacresse » ?



Continuez sur la Rue de Vacresse.



10. Quelle maison porte un nom mensonger ?



Vous passez devant la Ferme du Grand Pas (voir plus haut).



11. Après à gauche, vous pouvez observer deux arbres remarquables trônant au milieu d'une « patûre ». De quelles essences s'agit-il ? (2 différentes)



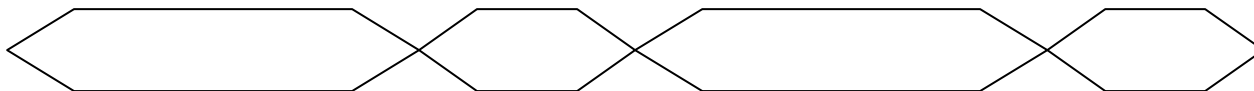
A droite, les installations du FC Vacresse. Club fondé en 1968 et évoluant aujourd'hui en division 2 provinciale.



Au croisement, tournez à gauche pour prendre le chemin de Neufmaison.



11. Complétez le dessin suivant ?



12. Combien de moutons compte l'élevage du Pinschar ?



Traverser prudemment la route de Baudour. Vous êtes toujours dans le Chemin de Neufmaison.



13. Quel produit est un luxe?



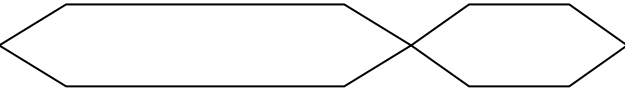
14. La mesuiserie DEBLIQUY s'est trompée de village. Dans quelle entité se trouve le village de Blicquy ?



Après les dernières maisons, tournez à droite dans la Rue Gernante. Au bout de cette rue, prenez la Rue Brun Culot sur votre droite. Après la dernière maison, empruntez le sentier à gauche qui vous amène à la rue des Ecoles. Vous pouvez dès lors rejoindre l'Ercineo.

Complétez votre formulaire de réponse au verso et remettez-le nous pour correction. Les premiers recevront un cadeau.

Merci de votre participation. En espérant que vous ayez passé un agréable moment.

Fil rouge	Combien ?
1	Combien ?
2	QUI ?
2 bis	1 →
	2 →
	3 →
	4 →
3	Grace à qui ?
4	Moulin 1
	Moulin 2
	Moulin 3
	Moulin 4
5	Combien de jours ?
6	Champignon 1.
	Champignon 2.
	Champignon 3.
	Champignon 4.
7	Pléonasme
8	Pourquoi ?
9	Combien de fois ?
10	Maison ?
11	Complétez le dessin	
12	Combien de moutons ?
13	Produit de luxe ?
14	Entité ?